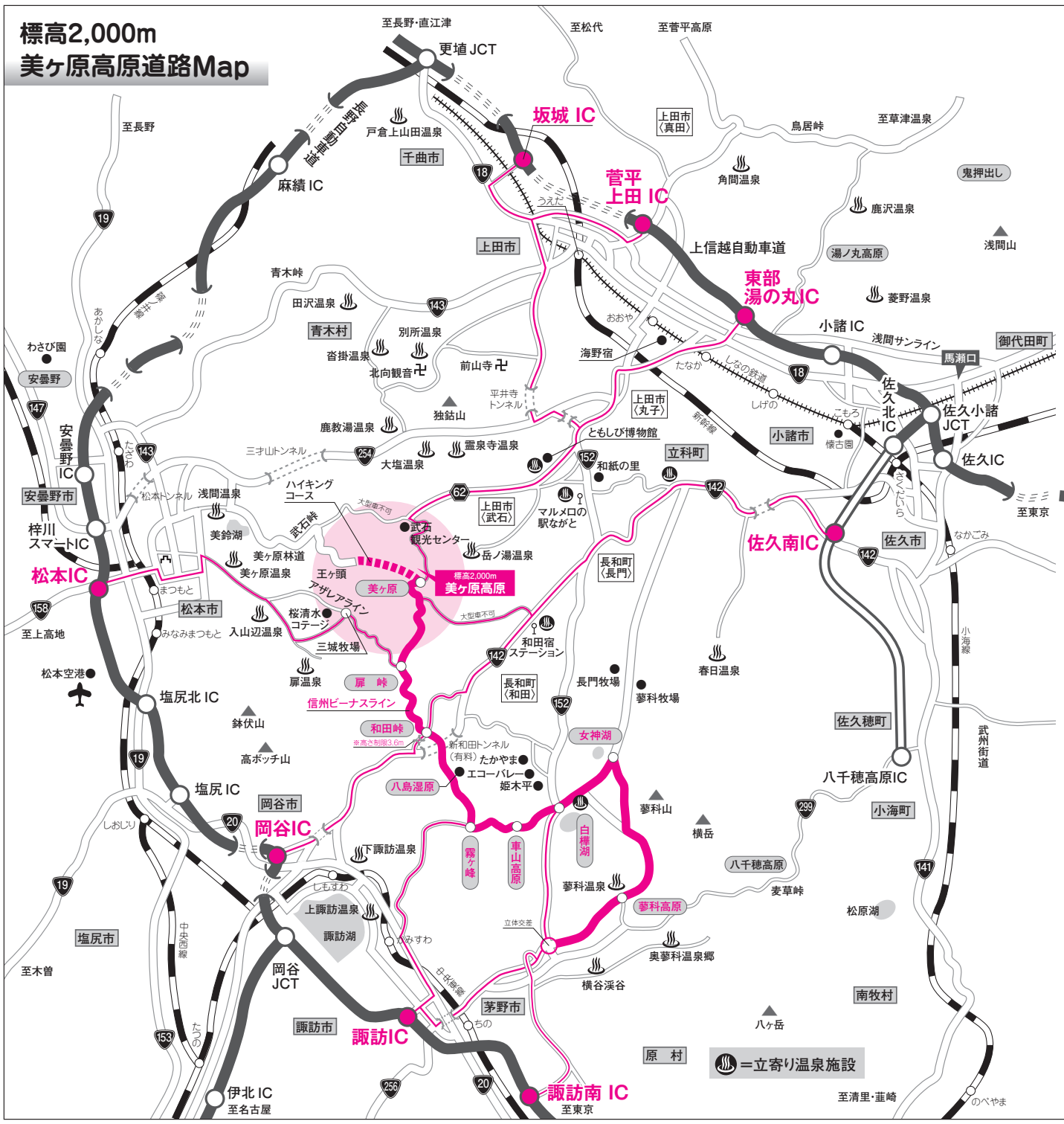


標高2,000m
美ヶ原高原道路Map



標高2,000m! 広大な草原と360°大パノラマ

信州 美ヶ原高原

美ヶ原高原美術館
道の駅 美ヶ原高原

住所 ● 長野県上田市武石上本入美ヶ原高原
TEL ● 0268-86-2331(代)
URL ● <http://www.utsukushi-oam.jp/>

見る
レストラン 売店

山本小屋 ふる里館

住所 ● 長野県小県郡長和町美ヶ原高原5101-1
TEL ● 0268-86-2311
URL ● <http://www.furusatokan.jp/>

宿 レストラン 売店 入浴

美ヶ原高原ホテル山本小屋

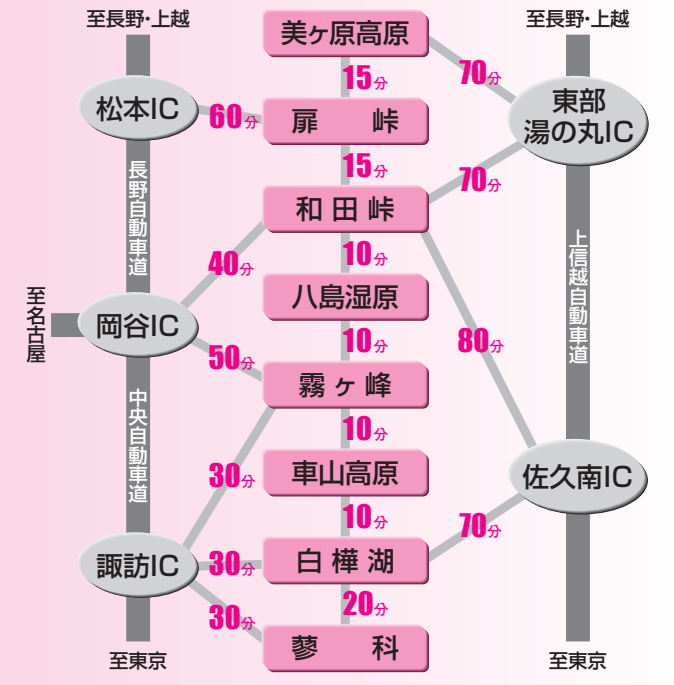
住所 ● 長野県小県郡長和町美ヶ原高原5101-1
TEL ● 0268-86-2011
URL ● <http://www.utsukushigahara.com/>

宿 売店

王ヶ頭ホテル

住所 ● 長野県松本市入山辺美ヶ原王ヶ頭
TEL ● 0263-31-2751
URL ● <http://www.ougatou.jp/>

宿 レストラン 売店



標高
2,000m


八ヶ岳中信高原国定公園

美ヶ原パノラマコース (遊歩道) マップ




白鹿岳
五龍岳
鹿島嶺ヶ岳
鏡ヶ岳
蓮蓬岳
針ノ木岳
剱立山連峰
大天守岳
檜ヶ岳
北アルプス連峰
標高岳
雲浪岳

三器峠
珠文峠
新羅峠



美ヶ原牧場 (うつくしがはらぼくじょう)
400haの広大な牧場に、5月～10月の期間およそ300頭の牛が放牧される。



④ 王ヶ鼻 (おうがはな) 2,008m
王ヶ頭よりさらに西へ張り出した尾根の先端。眺望の良い岩場で急な崖となっており、石仏が祀られている。



③ 王ヶ頭 (おうがとう) 2,034m
美ヶ原の最高峰で、各種の電波塔が立ち並ぶ。山頂からは360度の大パノラマが広がる。



② 美しい塔 (うつくしのとう)
美ヶ原のシンボルの存在。霧が発生すると鐘を鳴らして登山者に位置を知らせる避難塔として造られた。



① 牛伏山 (うしぶせやま) 1,990m
高原の東側に位置し、北アルプス、八ヶ岳、浅間山などの山々や美ヶ原一帯が一望できる。